

Pässe und Alpenübergänge





Reschensee




Pass-Straße	Höhe ü NN Länge	von/nach, Region	Bemerkungen
Österreich			
Arlbergpaß	1.793 m 39 km	St. Anton – Bludenz	Nicht besonders sehenswert
Dienter Sattel Filzen-Sattel	1.357 m 1.291 m 44 km	Bischofshofen – Saalfelden, Salzburger Land	
Faschinajoch	1.486 m 26 km	Rettenegg-Otterthal, Steiermark	Bikertreff Sonnenkopf
Flattnitzer Höhe	1.390 m 35 km	Stadl an der Mur – Glödnitz, Kärnten/Steiermark	Parallel zur Turracher Höhe
Fernpaß	1.210 m 16 km	Nassereith-Biberwahr	179 Fernpaßstraße, Fernsteinsee
Flexenpaß	1.773 m 17 km	Warth – Arlbergpaß	Viele Galerien, viele Kurven
Furkajoch	1.759 m 28 km	Feldkirch-Au, Vorarlberg	über dem Laternser Tal, schöne Aussicht, einspurige Strecke z. T.
Großglockner- Hochalpenstraße	2.505 m 90 km	Fusch - Großglocknerstraße Heiligenblut (Mautstraße), Salzburg	Nachtsperre 22 - 5 Uhr bei Nebel gefährlich Edelweißspitze
Gabersattel	1.547 m 49 km	Judenburg – Köflach, Steiermark	179 Fernpaßstraße
Geilbergsattel	982 m 15 km	Oberdrauburg – Kötschach	zügige Fahrt
Gerlospaß	1.628 m 43 km	Wald – Zell am Ziller, Pinzgau	Blick zu den Krimmler Wasserfällen
Hahntenjoch	1.894 m	Imst – Elmen, Tirol	Aussichtsstraße

Hochtannbergpaß	1.676 m 19 km	Schoppernau – Wartn, Vorarlberg	
Kartichsattel	1.526 m 53 km	Sillian – Közschach, Osttirol	Lesachtal, sehr schöne Strecke
Katschberg	1.641 m 12 km	Rennweg – St. Michael	
Klippitztörl	1.644 m 28 km	Lavanttal – Lölling, Kärnten	
Kühtai-Sattel	2.017 m 46 km	Kematen – Ötz, Tirol	
LechtalBundesstraße	77 km	Lech-Warth, Vorarlberg	L 198 / B 198 über den Fexenpaß
Maltatal-Hochalmstraße	1.931 m	Aussichtsstraße von Gmünd in Kärnten zur Kölnbreinsperre Kärnten	Mautstraße
Naßfeldpaß	1.530 m 24 km	Hermagor – Pontebba, Kärnten/Friaul	
Nockalmstraße	34 km	Kremsbrücke - Ebene Reichenau (Mautstraße), Kärnten	gebührenpflichtig, 70 km/h
Ochssattel Rohrer Sattel	820 m 864 m 38 km	St. Aegyd – Gutenstein, Niederösterreich	Durch Kloistertal und Höllental zum Semmering
Pillerhöhe	1.558 m 17 km	Wenns – Kauns, Tirol	Kaunertal, blick zum Samnaun
Plöckenpaß	1.362 m 31 km	Kötschach-Mauten – Paluzza	
Pustertaler Höhenstraße	1.480 m 26 km	Abfaltersbach – Leisach, Osttirol	
Radstädter Tauernpaß	1.739 m 39 km	Radstadt-Mauterndorf, Salzburger Land	anspruchsvoll
Radlpaß	679 m	Eibiswald (A) - Radlje bei Dravograd (SLO), Steiermark	
Silvretta- Hochalpenstraße	2.036 m 91 km	Galtür - Partenen - Gaschurn (Mautstraße) Tirol und Vorarlberg	vom Montafon nach Tirol Bielerhöhe, 70 km/h
Sölkpaß	1.788 m	Gröbming – Murau, Steiermark	
Staller Sattel	2.052 m 52 km	Grenzübergang Österreich / Italien Ost-Tirol	Antholzer See, Blockabfertigung, Nachtsperrung 22.15 - 5.30 Uhr, gefährliche Strecke ohne Sicherung
Timmelsjoch	2.500 m 43 km	Grenzübergang Österreich / Italien Tirol	Mautstraße Öffnungszeiten 7 - 20 Uhr

Wurzenpaß	1.073 m	Genze Österreich - Slowenien Übergang von Villach in die Kraina nach Kranjska Gora, Kärnten und Slovenien	
Zillertaler Höhenstraße	2.040 m 21 km	Hippach-Ried, Tirol	Mautstraße
Schweiz			
Albula	2.312 m 26 km	Tiefencastel – Samedan, Graubünden	teilweise schlechter Belag
Bernina-Paß	2.328 m 37 km	Verbindung von der Schweiz nach Italien von Pontresina nach Poschivaro, Oberengadin/ Veltlin	gefährlicher Bahnübergang nahe Pontresina
Brünig-Paß	1.008 m	Giswil – Brienzwiler, Zentralschweiz	
Chräzerenpaß	1.299 m 24 km	Urnäsch-Ennetbüel Appenzeller Land	Schwägalp
Col de la Croix	1.778 m	Les Diablerets – Gryon, Wallis	
Col des Montets	1.461 m	Trient (CH) - Argentiere (F), Wallis	
Flüela-Paß	2.383 m 28 km	Davons - Susch Graubünden, Unterengadin	Schwarzsee, Schottensee Alternative: Bahnverladung Vereina-Tunnel,
Col de la Forclaz	1.526 m 37 km	Martigny - Trient (CH), Wallis	Blick ins Rhonetal und zum Mont Blanc
Forcola di Livigno	2.330 m	La Rosa (CH) - Livigno (I) Grenzübergang Italien / Schweiz, Graubünden	Öffnungszeiten 6 - 20 Uhr
Furkapaß	2.436 m 28 km	Andermatt – Brig, Uri und Wallis	Alternative: Autoverladung Furka-Tunnel, 8 - 18 Uhr
St.-Gotthard-Paß	2.108 m 47 km	Andermatt – Airolo, Uri und Tessin	Öffnungszeiten 8-18 Uhr 24 Kehren, 300 m Höhenunterschied
Grimsel-Paß	2.165 m 35 km	Verbindung zwischen Innertkirchen und Gletsch, Bern und Wallis	Öffnungszeiten 8-18 Uhr
Großer St.-Bernhard-Paß	2.473 m 72 km	Martigny (CH) - Aosta (I) Grenzübergang Schweiz-Italien Wallis	Augustinermönch-Hospiz Alternative: Gr.-St.-Bernhard-Tunnel (Mautpflichtig), Wallis
Jaunpaß	1.509 m	Broc – Reidenbach Zentralschweiz	
Julierpaß	2.284 m 37 km	Tiefencastel – Silvaplana, Graubünden, Oberengadin	Traumblick zu den Oberengadiner Seen

Klausen-Paß	1.940 m 39 km	Altdorf – Linthal, Zentralschweiz	Öffnungszeiten: 8 - 18 Uhr
Lukmanier-Paß	1.940 m 61 km	Disentis / Munster - Olivone Ostschweiz und Graubünden	Öffnungszeiten 8-18 Uhr Staumauer
Maloja-Paß	1.815 m 32 km	Maloja (CH) - Chiavenne (I), Oberengadin	
Morgins-Paß	1.369 m	Monthey (CH) Abondance (F), Wallis	
Mosses-Paß	1.455 m	Aigle - Chateau d' Oex, Wallis	
Nufenen-Paß	2.478 m	Ulrichen-Airolo, Tessin und Wallis	36 km Öffnungszeiten 8-18 Uhr
Oberalp-Paß	2.045 m 32 km	Andermatt-Disentis/ Munster, Graubünden	
Ofenpaß	2.149 m 35 km	Zernez – Münstair, Unterengadin	
Col du Pillon	1.546 m	Les Dialerets – Gstaad, Wallis	
Pragelpaß	1.550 m	Verbindung Schwyz – Glarus, Zentralschweiz	max 3,5 to. Sa./So./Feiertage Fahrverbot
San Bernadino	2.066 m 16 km	Verbindung Splügen (CH) - Mesocco (I), Graubünden	Alternative: San Bernadino- Tunnel (Mautpflichtig) Bergsee
Simplon-Paß	2.005 m 50 km	Brig – Simplon, Wallis	Viele LKW
Splügen	2.118 m 38 km	Splügen (CH) - Chiavenna (I), Graubünden	Genzübergang Schweiz/Italien Öffnungszeiten 6-20 Uhr, enge Kehren, Tunnels und Galerien
Susten-Paß	2.224 m 46 km	Innertkirchen – Wassen, Bern	Öffnungszeiten: 8 - 18 Uhr
Umbrail-Paß	2.503 m 16 km	Verbindung Zernez – Bormio, Unterengadin	Öffnungszeiten 6-22 Uhr Teilw. Schlechte Straßen
Italien			
Assietta-Kammstraße	2.567 m 36 km	Sestriere-Colle delle Finestre Piemont	viel Schotterstrecke, Aussichtsstrecke
Colle San Carlo	1.971 m 38 km	Morgex-Thuille, Aostatal	Schotter, enge Kehren
Colle della Lombarda	2.351 m	Vinado (I) - Isola (F), Piemont	
Col de Montgenèvre	1.850 m	Sestriere (I) - Briançin (F), Piemont	

Col du Mont Cenis	2.081 m	Turin (I) - Modane (F), Piemont	
Colle die Sampèyre	2.284 m 34 km	Sampéyre – Stroppo Piemont	Enge Serpentine
Colle dell' Agnello	2.746 m	Verbindung Castello (I) - Chateau-Queyras (F), Piemont	Öffnungszeiten: 8-20 Uhr
Cole die Tenda	1.871 m 30 km	Tende-Limome im Piemont, Piemont	Schotterstraße
Forcella Cibiana	1.636 m 22 km	Venas di Cadore. Vorno di Zoldo, Dolomiten	schmal
Forcella de Lavardet	1.542 m 30 km	Campolongo, Patoss, Friaul	Nur für Enduros geeignet
Forcella Staulanza	1.766 m 26 km	Selva di Cadore – Dont, Dolomiten	
Forcella di Livigno	2.315 m 20 km	Livigno - Berninapaß	
Furkelsattel	1.759 m 25 km	Olang,- St. Virgil, Südtirol	Blick ins Antholzer Tal
Gavia-Paß	2.618 m 42 km	Ponte di Legno – Bormio, Lombardei	Schotterpassagen
Grödnerjoch	2.121 m 19 km	Ortisei (St. Ulrich) - Cortina d'Ampezzo, Südtirol, Ladinien	Bergpanoramen, viele Touristenbusse etc.
Gampenjoch	1.518 m 38 km	Marling – Fondo, Südtirol, Trentino	
Jaufenpaß (2094 m)	2.094 m 40 km	Sterzing (Vipiteno) - St. Leonhard, Südtirol	vom Brenner nach Meran Öffnungszeiten 8-18 Uhr Südseite viel Wald
Kreuzbergpass	1.636 m 41 km	Innichen-Pádola, Dolomiten	
Karerpass	1745 m 40 km	Bozen – Vigo di Fassa	Eggental, Karersee, Felsüberhänge
Kleiner St.-Bernhard- Paß	2.188 m 56 km	Courmayeur (I) - Bourg- St.Maurice (F), Aosta-Tal	50 Kehren
Lavazè-Joch	1.807 m 23 km	Birchabruck-Cavalese, Dolomiten	
Ligurische- Grenzkammstraße	2.200 m 85 km	Colle di Tenda – Pigna, Ligurien	Militärstraße, nur mit Enduro zu befahren
Mendelpaß	1.363 m 36 km	Kaltern – Male, Südtirol	schöner Blick ins Etschtal
Monte Baldo Kammstraße	1.617 m 74 km	Mori . Garda, Trentino, Veneto	Blick auf den Gardasee
Nigerpaß	1.690 m 26 km	Blumau – Karerpass	wunderbarer Ausblick auf den Rosengarten
Panoramica delle Vette	1.967 m 29 km	Tualis-Ravascletto, Friaul	Wunderbare Aussichtsreihe
Passo di Falzarego	2.117 m 25 km	Cernadoi - Cortina d'Ampezzo	Große Dolomitenstraße, Aussicht Val d'Ampezzo
Passo di Fedaia	2.047 m	Canazei –Sottoguda	Stausee, Blick auf die Gletscher

	30 km	Caprile, Südtirol	der Marmolata
Colle delle Finestre	2.176 m 38 km	Susa-Chambons, Piemont	Schotterstrecke, enge Kehren
Passo Pordoi Pordoijoch	2.239 m 22 km	Canazei – Arabba, Südtirol	33 Kehren
Passo del Brocon Passo di Gobbera	1.815 m 988 m 37 km	Castello Tesino- Imer, Trento	
Reschenpaß 	1.508 m 26 km	Nauders – Mals, Tirol, Vinschgau	Fernstraße, Kirchturm Graun am Reschensee 
Passo della Foppa Passo di Guspessa	1.852 m 1.842 m 25 km	Monno – Aprica – Mazzo di Valtellina, Lombardei	Alte Militärstraße, Zufahrten asphaltiert
Passo San Peelegrino	1.919 m 20 km	Moena – Falcade, Dolomiten	
Passo Manghen	2.047 m 40 km	M9olina – Castelnuovo, Trento	
Passo del Vivione	1.828 m 33 km	Deno – Schilpario, Lpmbardei	guter Belag, keine Verkehrsbedeutung
Penserjoch	2.211 m 69 km	Egg (Dosso) - Pens (Pennes), Südtirol	Verbindung Sterzing-Bozen, Alternative zum Eisacktal
Sella-Joch	2.213 m 17 km	Canazei – Wolkenstein	Zusammen mit Pordoi und Grödner zur Sellaronda, viele Touristen
Stilfser Joch	2.757 m 49 km	Spondigna – Bormio Südtirol, Vinschgau/Veltlin	48 Kehren zum Teil eng und steil, teilweise schlechter Belag
Würzjoch	1.987 m 45 km	Brixen/Klausen - St. Marttin in Thurn, Südtirol	auch aus dem Villnösser Tal zu erreichen, schmal, Kurzen z. T. nicht einsehbar
Frankreich			
Col de Allos	2.240 m 45 km	Barcelonette – Colmars Provence	einige Engstellen Route des Grandes Alpes
Col de la Bonette	2.802 m (!!!) 50 km	Barcelonnette – Isola, Hochprovence Seealpen	Enorme Höhe, weniger Motorleistung, in Verlängerung Col de Restefond 2.678 m
Col de Braus	1.002 m	Monaco – Sospel, Alpes Maritimes bei Monaco	
Col de Champs	2.095 m 29 km	Colmars-St. Martin Provence	teilweise betonierte
Col de la Coyolle	2.327 m 52 km	Barcelonette-St. Martin d'Estraines	Schlucht des Bachelard
Col de Izoard	2.361 m 52 km	Briancon – Guillestre, Hochdauphine	rotbraun gefärbte Landschaft mit großen Geröllfeldern und Felspyramiden

Col de la Fauchille	1.323 m	Gex – Bellegarde, Rhone-Alpes, Monts Jura	
Col de la Croix de Fer	2.068 m 32 km	St. Jean de Maurienne - Rochetaillee, Savoyen	Schlucht Combe Genin, Paß des Eisernen Kreuzes
Col de l'Iseran	2.770 m 30 km	Val d'Isere - Lanslebourg Mont Cenis, Savoyen	Route des Grandes Alpes, Aussichtsplatte beim Steintisch, einige unbeleuchtete Tunnel mit naßer Fahrbahn
Col du Galibier	2.645 m 41 km	St. Jean de Maurienne - Briancon, Haute Alpes Savoyen	Route des Grandes Alpes Vortsetzung im C. de Tèlegr.
Col des Gets	1.163 m	von Sallanches bei Chamonix) nach Evian-les-Bains am Genfer See Savoyer Hochalpen	
Col du Glandon	1.951 m 56 km	La Chambre – Allemont, Savoyen	Sehenswerte Wasserfälle
Col de la Lombarde	2.351 m 45 km	Isola – Vinadio, Provence, Piemont	Mehr als 70 Kehren
Col de la Madeleine	1.984 m 48 km	Notre Dame de Briancon – La Chambere, Savoyen	Parallelroute zum Col de l'Isteran, niedriger
Col de la Machine Col de la Bataille Col de la Chau	1.011 m 1.313 m 1.337 m	Dreier-Pass bei den Bourne-Schluchten zwischen Grenoble und Die, Rhone Alpes Montagne de Lans Vercors	
Cormet de Roselend und anschl. Col des Saisiers	1.968 m 1.633 m zus. 105 km	Bourg Saint Maurice Lac de Roselend nach Megève, Savoyer Alpen	Am Fuße der höchsten Alpengipfel
Col du Mont Cenis	2.081 m 42 km	Lanslebourg-Susa, Savoyen, Piemont	42 km Lac du Mont Cenis, Fort Malamot
Col de Rousset	1.254 m	Rousset nach Dié Montagne de Lans Vercors, Rhone Alpes Dept. Drome	
Col du Télégraphe	1.570 m 41 km	St. Jean de Maurienne - Briancon, als Fortsetzung des Col du Galibier, Hautes Alpes Savoyen	Route des Grandes Alpes einmaliges Bergpanorama
Col de Turini	1.607 m 105 km	Sospel - Saint Martin Vèstubie, Alpes Maritimes	am Sattel beim Kriegerdenkmal, 9 km lange Rundfahrt am Aution, Einbahnstraße
Col du Pas de la Graille	1.597 m	Sisteron - Digne-les-Bains, Alpes	

		de Haute Provence	
Col du Pré	1.703 m 54 km	Lac le Roselend – Burg- St.-Maurice	4 km geschottert
Col de Restefond	2.678 m	Übergang von Isola nach Jausiers in die Cottischen Alpen, Alpes Maritimes	
Col de Vars	2.111 m 40 km	Guilliestre – Jausiers, Hochdauphine, Provence	bei der Passhöhe Refugium Napoleon Schutzhaus
Slovenien			
Vrsic-Sattel	1.611 m	Kranjska Gora - Bovec, Gorenjska (Julische Alpen)	
Predil-Paß	1.156 m	Bovec (SLO) - Tarvisio (I), Gorenjska (Julische Alpen)	
Wurzenpaß	1.073 m	Villach in die Kraina nach Kranjska Gora, Kärnten/ Slowenien	Genze Österreich - Slowenien
Deutschland			
Achenpass	941 m 51 km	Rottach-Egern – Jenbach im Inntal, Bayern, Tirol	km genussvolles Fahren entlang des Achensees
Ammersattel	1.082 m 34 km	Ettal/Oberammergau – Reutte, Bayern, Tirol	vom Schloß Linderhof, Plansee, Uferstraße
Kesselbergstraße	858 m 13 km	Kochel-Walchensee, Oberbayern	Für Motorradfahrer gesperrt an Sonn- und Feiertagen
Lochenpaß	888 m 8 km	Weilstetten – Tübingen, Schwäbische Alb	Landesstraße 440
Oberjoch	1.178 m 16 km	Hindelang-Tannheim, Allgäu, Tirol	Allgäulandschaft, Blick über Hindelang
Riedbergpaß	1.420 m 29 km	Fischen – Hittisau, Allgäu, Bregenzerwald	
Rosfeld-Ringstraße	1.540 m 22 km	Berchtesgaden-Bad Dürnberg, Berchtesgadener Land, Salzburger Land	Aussichtsstraße, Mautpflichtig
Sudelfeld	1.097 m 21 km	Bayrischzell – Niederaudorf/Flintsbach	





Stilfser Joch

Für alle Grafiken und Bilder dieser Seite liegen uns schriftliche Genehmigungen vor bzw. das Urheberrecht liegt ursprünglich bei motorradausfahrt.de. Bei dieser Auflistung handelt es sich nicht um eine vollständige Aufzählung. Für die Durchführbarkeit, alle Angaben betreffend Kilometer- und Höhenangaben, Zeitangaben und Übernachtungsmöglichkeiten übernehmen wir keine Gewähr. Weiter gilt der Text in unserer Rubrik "Recht".

