

# Motorradtouren im Hochschwarzwald

...mit dem Bike eine faszinierende  
Landschaft erfahren.



Ausgangspunkt der 5 Touren: Todtnau (681 m) am Feldberg (todtnauer-ferienland.de)  
Autobahn A 5 Karlsruhe-Basel, Ausfahrt 64 Bad Krozingen  
Idealerweise wohnt man in Todtnau und macht von dort aus Tagestouren!

## Tour 1 Ganztagestour: Hochschwarzwald und Schweiz



### Die wichtigsten

**Sehenswürdigkeiten:** Rheinfall bei Schaffhausen (CH), Schluchsee, Feldberg  
Ausgangspunkt Todtnau - Geschwend, Bernau (Hans-Thoma-Museum/Bauernmuseum Resenhof) - St.Blasien (großer Dom) - Albatal (wildromantisch) - Albruck - Waldshut - Tiengen - Stühlingen - Schweizer Grenze - (Abstecher an den Rheinfall bei Schaffhausen, Ausweis oder Pass mitnehmen) - zurück nach Stühlingen - Blumberg (Museumsbahn) - Aselfingen - Ewattingen - Bonndorf - Schluchsee (Sonntagfrüh immer Motorradtreff an der Staumauer) - Schluchsee-Aha - Altglashütten - Feldberg - Todtnau



Wegstrecke: ca. 172 km

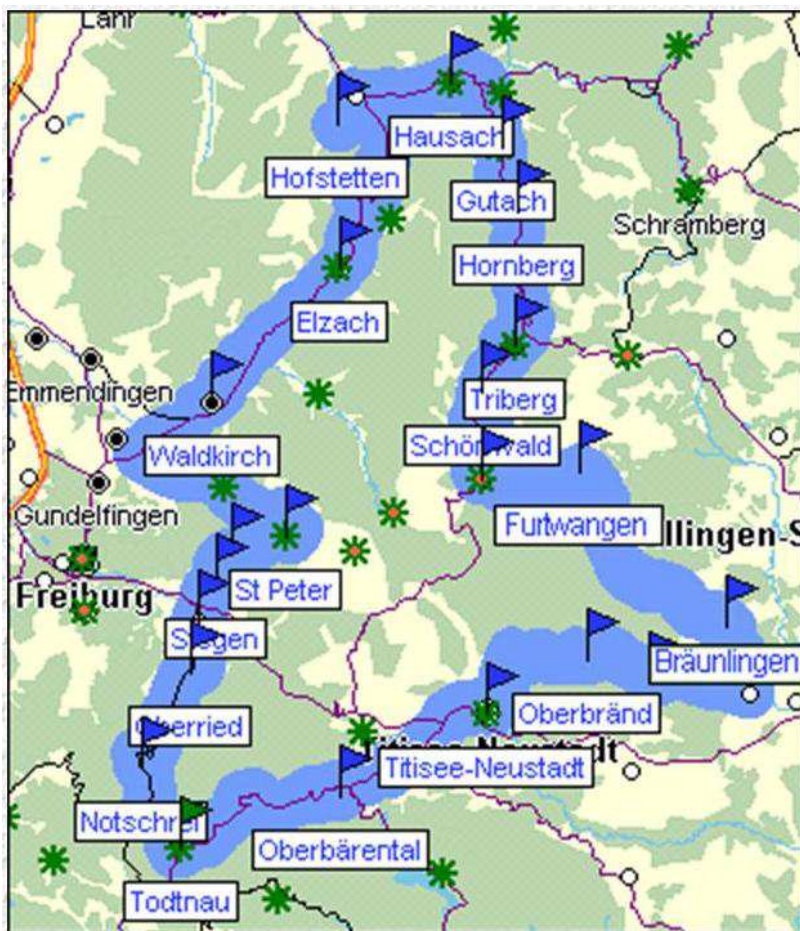
## Tour 2 Ganztagestour: Berge, Seen, Wasserfälle

### Die wichtigsten

**Sehenswürdigkeiten:** Titisee, Kirnbergsee, Triberger Wasserfälle, Kandel

Ausgangspunkt Todtnau -

Feldberg (höchster Berg im Schwarzwald/Sessellift) - Bärenal - Titisee (bekannter See) - Neustadt - Eisenbach - Oberbränd - Unterbränd - Kirnbergsee (schön gelegener Badesee/Zeltplatz) - Bräunlingen - Wolterdingen - Richtung Föhrenbach - Furtwangen (Deutsches Uhrenmuseum) - Schwarzwaldhochstrasse in Richtung Triberg (Triberger Wasserfälle) - Richtung Hornberg - Gutach - Hausach (zwischen Gutach und Hausach liegen die Vogtsbauernhöfe/ Freilichtmuseum) - Haslach - Elzach - Waldkirch - Fahrt über den "Kandel" (Aussichtsberg) - St.Peter - Stegen - Kirchzarten - Oberried (Bergwild-/ Freizeitpark Steinwasen mit Sommerodelbahn) - Notschrei - Todtnau.



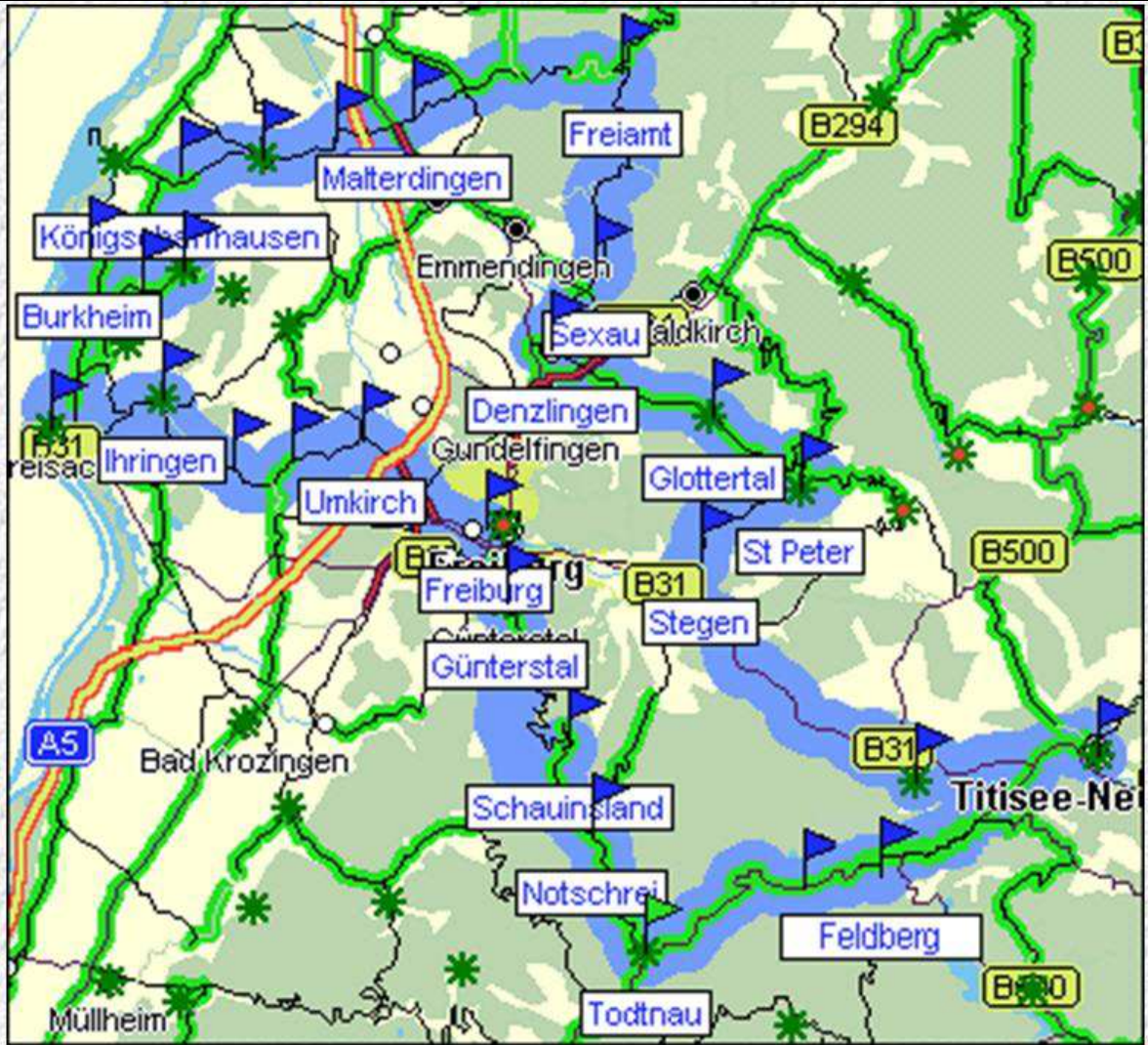
Wegstrecke: ca.235 km

## Tour 3 Ganztagestour: Freiburg, Kaiserstuhl, Hochschwarzwald

**Die wichtigsten Sehenswürdigkeiten:** Freiburg, Breisach, Glottertal, Höllental, Titisee

Ausgangspunkt Todtnau - Notschrei - Schauinsland (Bergbahn/Rennstrecke nur von Mo.-Fr. für Motorräder befahrbar; an Sa/So und Feiertagen gesperrt / alternativ Fahrt über Notschrei - Kirchzarten - Freiburg) - Freiburg (Münster, schöne Altstadt) - Umkirch - Waltershofen - Merdingen (Heimatstadt von Jan Ulrich) - Ihringen - Breisach (Münster / Sektkellerei Geldermann) - Burkheim (großer Kräutergarten) - Oberrotweil - Oberbergen - Königsschaffhausen - Eningen - Riegel - Malterdingen - Freiamt - Sexau (zwischen Freiamt und Sexau gibt es die Hochburg - Deutschlands größte Burgruine) - Denzlingen - Glottertal (Tal des Prof.Brinkmann aus der Schwarzwaldklinik) - St.Peter - Eschbach - Stegen - Höllental (Hirschsprung) - Hinterzarten (Schwarzwälder Skimuseum /Skisprungschanze) - Titisee - Feldberg - Todtnau.





Tour 3 - Wegstrecke: ca.206 km



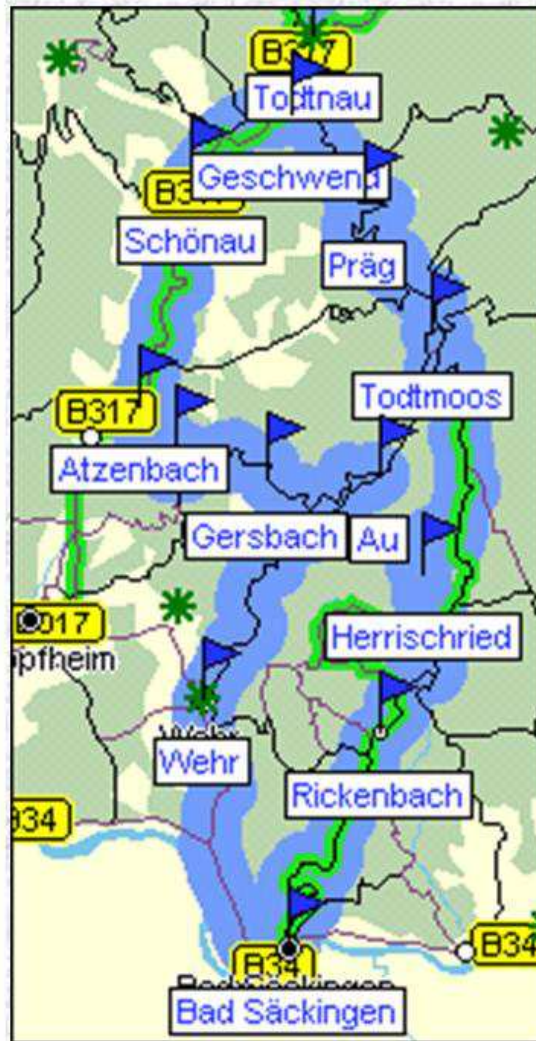
## Tour 4 Halbtagestour: Hochschwarzwald und Hotzenwald

**Die wichtigsten  
Sehenswürdigkeiten:**  
Präg, Bad Säckingen,  
Wehratal

### **Ausgangspunkt**

**Todtnau** - Geschwend -  
Präg  
(Schwarzwaldhäuser,  
Gletscherkessel) -  
Todtmoos - Herrischried  
- Rickenbach - Bad  
Säckingen (schöne  
Altstadt, "Trompeter von  
Säckingen", Mineral/  
Thermalquellen,  
Schiffahrt) - Wehr -  
Wehratal  
(wildromantisch) bis  
Todtmoos-Au - Richtung  
Gersbach - Riedichen -  
Atzenbach - Schönau -  
Todtnau.

Wegstrecke: ca.104  
km



Münster Bad Säckingen



## Tour 5 Halbtagestour: Wiesental, Markgräflerland und Schauinsland

### Die wichtigsten

### Sehenswürdigkeiten:

Vogelpark Steinen, Kandertalbahn, Münstertal

Ausgangspunkt Todtnau - Schönau -

Wembach - Neuenweg - Tegernau (Kleines Wiesental) - Wieslet - Weitenau (Vogelpark) nach Kandern (Museumsbähnli "S'Chanderle") - Badenweiler (Thermalkurort/ antike römische Badruinen) - Müllheim - Zunzingen - Britzingen - Ballrechten-Dottingen (Markgräfler Weinlandschaft/ Badische Weinstrasse) - Staufen (mittelalterliche Burgruine) - Münstertal (Kloster "St.Trudpert"/ Besucherbergwerk "Teufelsgrund", Deutsches Bienekundemuseum) - Stohren (enge Serpentine) - Gießhübel - Schauinsland (schöner Ausblick) - Notschrei - Todtnau.

Wegstrecke: ca.118 km



Mit freundlicher Genehmigung von Tourist-Information Todtnau - [todtnau@todtnauer-ferienland.de](mailto:todtnau@todtnauer-ferienland.de) 02/2001

Für alle Grafiken und Bilder dieser Seite liegen uns schriftliche Genehmigungen vor bzw. das Urheberrecht liegt ursprünglich bei [motorradausfahrt.de](http://motorradausfahrt.de). Bei allen Tourvorschlägen handelt es sich um Vorschläge, die noch weiter ausgearbeitet werden müssen. Für die Durchführbarkeit, alle Angaben betreffend Kilometer- und Höhenangaben, Zeitangaben und Übernachtungsmöglichkeiten übernehmen wir keine Gewähr. Weiter gilt der Text in unserer Rubrik "Recht". Foto Münster Säckingen fotolia- 29559952